Antártica

Curso Fronteras de Chile

Prof. Mario Arnello Romo

CAVRVS·CHORVS·VEL·IAPIX·SIVE·ARGESTES
CIRCTVS·VEL·TRESIAS
SEPTE· VEL·APARCTIAS
AQVILO·VEL·BOREAS
CECIAS·APELIOTES
FAVONIVS·ZEPHIRVS
SVBSOLANVS
mare glaciale
EVROPA
ASIA
LIBIA·INTERIOR
AFFRICA
ETHIOPIA·INTERIOR
ARABIA
MARE·INDICVM
MARE·INDICVM
PRASODVM
MARE
Sinus magnus
Sinus gangeticus
Sinus Barbaricus
Circulus equinoctialis
Terra incognita secundum pholomeum
Terra incognita secundum ptholomeum
AFRICVS·VEL·LIBS
LIBONOTVS·EVROAVSTER
EVRNOTVS
VVLTVRNVS·EVRVS

ORBIS TERRAE COMPENDIOSA DESCRIPTIO

Quam ex Magna Vniuersali Gerardi Mercatoris Domino Richardo Gartho, Geographię ac cęterarum bonarum artium amatori ac fautori summo, in veteris amicitię ac familiaritatis memoriã Rumoldus Mercator fieri curabat Aº. M. D. Lxxxvii.

NOVAE INSVLAE, XVII. NOVA TABVLA.

TABLA GEOGRAPHICA DEL REYNO DE CHILE
AL LECTOR
Quanto en la Historia general del Reyno de Chile descubo diffuso, lo hallaras abreuiado en este Mapa, alli en relacion, y aqui en estampa. Aqui veras la Tierra mas amena, y fertil de America segun Laec. El Reyno mas opulente de Metales, y del mas igual, y saludable temperamento segun Antonio de Herrera; la Region mas semejante à la de España segun Brij; y segu Fr. Gregorio de leon, que llama à este Mapa lamina de Oro, vna perla engastada en él, y al fin del Orbe, la Corona que le adorna la frete. Vale.
BVENOS AYRES
ORIENTE
MAR OCEANO
Y DEL NORTE
TIERRA INCOGNITA
ESTRECHO DEL MAIRE Y DE S. VICENTE
ESTRECHO DE MAGALLANES
C. DE S. FELIPE despoblado
Gigantes
TIERRA
MEDIO DIA
DEL FVEGO
Aqui se perdio Arguello
Auestruz
Rabudos
Guanacos
Quiriquincho
C. Cordoua
C. S. Luis
la pita
SEPTENTRION
Lagunas de Guanacache
Cerro neuado
Prouincia de Cuyo
C. S. IVAN
C. MENDOZA
VOLCANES
Puyque Ranco
Guenauca
C. SANTIAGO
C. Chillan
Buena esperanza
C. CONCEPCION
Arauco
Nacimiento
C. Imperial
Rio Bueno
C. Valdiuia
Cunco
CHILOE
Cucao
C. Honor
R. Campana
Copiapo
Guasco
C. Sereno
Minas de Cobre
DEL Perú y de Chile la raya y los Confines
Isla de S. Marta
OCCIDENTE
MAR DEL SVR Y AVSTRAL
25 26 27 28 29 30 31 32 33 34 35 36 37 38 39 40 41 42 43 44 45 46 47 48 49 50 51 52 53 54 55 56 57 58 59

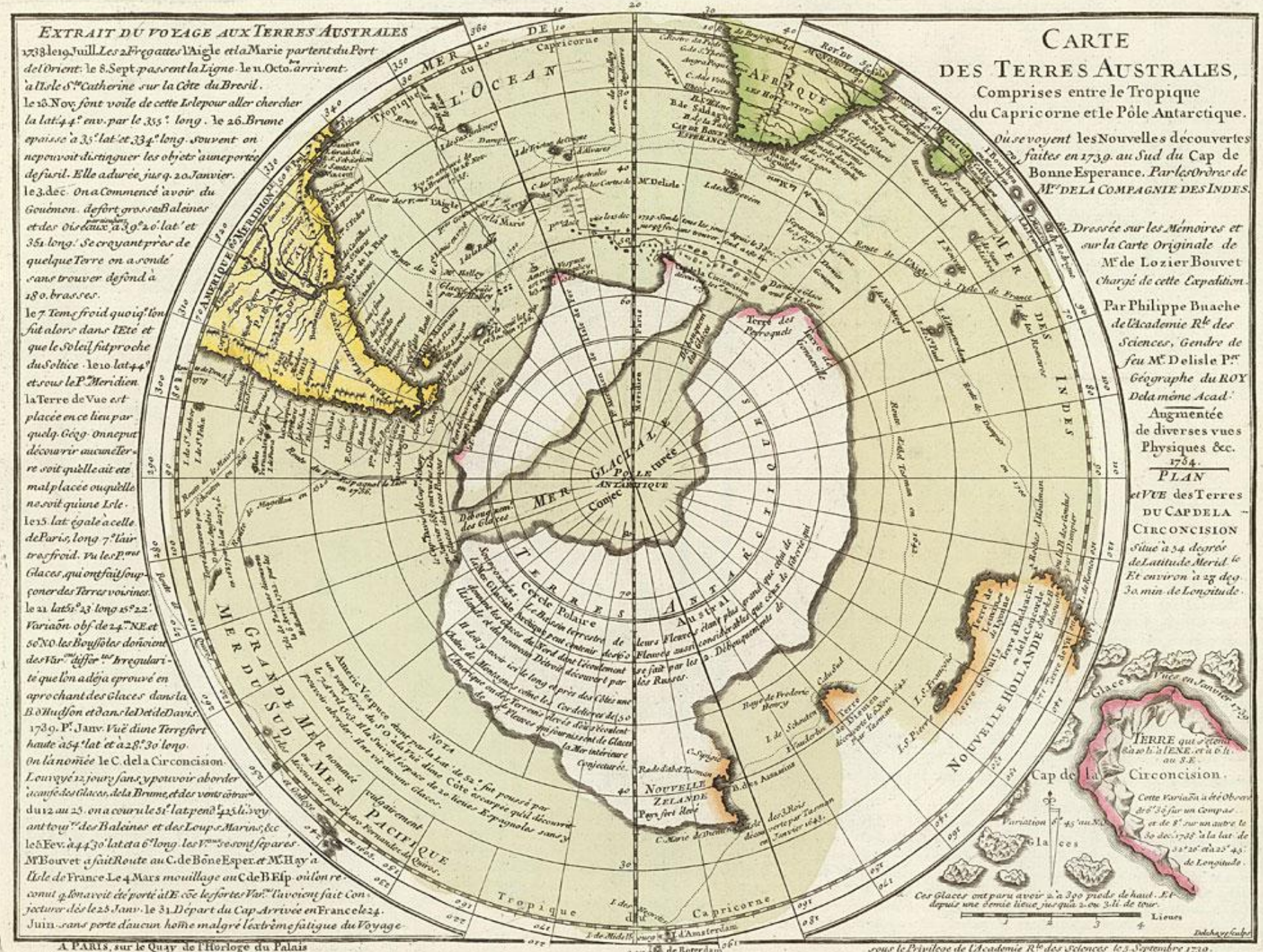
CARTE
DES TERRES AUSTRALES,
Comprises entre le Tropique
du Capricorne et le Pôle Antarctique.
Où se voyent les Nouvelles découvertes faites en 1739. au Sud du Cap de Bonne Esperance. Par les Ordres de Mrs DE LA COMPAGNIE DES INDES.
Dressée sur les Mémoires et sur la Carte Originale de Mr de Lozier Bouvet Chargé de cette Expedition.
Par Philippe Buache de l'Academie Rle des Sciences, Gendre de feu Mr Delisle Pr Géographe du ROY De la même Acad.
Augmentée de diverses vues Physiques &c.
1754.
PLAN et VUE des Terres DU CAP DE LA CIRCONCISION
Situé à 54 degrés de Latitude Merid.le Et environ à 28 deg. 30. min. de Longitude.
EXTRAIT DU VOYAGE AUX TERRES AUSTRALES
1738. le 19. Juill. Les 2 Fregattes l'Aigle et la Marie partent du Port de l'Orient. le 8. Sept. passent la Ligne. le 11. Octobre arrivent à l'Isle Ste Catherine sur la Côte du Bresil.
le 13. Nov. font voile de cette Isle pour aller chercher la lat. 44° env. par le 355° long. le 26. Brume epaisse à 35° lat. et 334° long. souvent on ne pouvoit distinguer les objets à une portée de fusil. Elle a durée jusq. 20. Janvier.
le 3. dec. On a Commencé à voir du Gouémon. de fort grosses Baleines et des Oiseaux à 39° 20' lat. et 351 long. Se croyant près de quelque Terre on a sondé sans trouver de fond à 180. brasses.
le 7. Tems froid quoiq. l'on fut alors dans l'Eté et que le Soleil fut proche du Soltice. le 10. lat. 44° et sous le Pr Meridien la Terre de Vue est placée en ce lieu par quelq. Géog. On ne put découvrir aucune Terre soit qu'elle ait eté mal placée ou qu'elle ne soit qu'une Isle.
le 15. lat. égale à celle de Paris, long. 7° l'air tres froid. Vu les Pres Glaces, qui ont fait soupçoner des Terres voisines.
le 21. lat. 51° 23' long. 15° 22'. Variaõn obs. de 24m NE et 50m NO. les Boussoles doñoient des Varons differtes Irregularité que l'on a déja eprouvé en aprochant des Glaces dans la B. d'Hudson et dans le Det de Davis.
1739. Pr Janv. Vuë d'une Terre fort haute à 54° lat. et à 28° 30' long.
On l'a nomée le C. de la Circoncision.
Louvoyé 12 jours sans y pouvoir aborder à cause des Glaces, de la Brume, et des vents cõtraires du 12 au 25. on a couru le 51° lat. pend. 425 li. voyant tous des Baleines et des Loups Marins, &c
le 5. Fev. à 44° 30' lat. et a 6° long. les Vns se sont separés.
Mr Bouvet a fait Route au C. de Bõne Esper. et Mr Hay à l'Isle de France. Le 4 Mars mouillage au C. de B. Esp. où l'on reconut q. l'on avoit été porté à l'E. cõe les fortes Varons l'avoient fait Conjecturer dés le 25 Janv. le 31. Départ du Cap. Arrivée en France le 24. Juin. sans perte d'aucun hõme malgré l'extrême fatigue du Voyage
MER DE L'OCEAN
Tropique du Capricorne
AFRIQUE
MER DES INDES
MER GLACIALE
Pole Antarctique
Conjecturée
TERRES ANTARCTIQUES
Cercle Polaire Austral
Terre des Perroquets
Terre de Gonnaville
Terre de Leuxine
Terre de Nuits
Terre d'Endracht
Terre de Diemen
Terre de Vuis
NOUVELLE HOLLANDE
NOUVELLE ZELANDE
Pays fort élevé
Rade d'abel Tasman
Baye de Frederic Henry
Cap de la Circoncision
Glaces
Vues en Janvier 1739
TERRE qui s'étend 8 à 10 li. à l'ENE. et à 6 li. au S.E.
Cette Variaõn a été Observée de 6° 36' sur un Compas et de 8° sur un autre le 30 dec. 1738 à la lat. de 52° 26' et à 25° 45' de Longitude.
Variation 8° 45' au N.O.
Ces Glaces ont paru avoir 2 à 300 pieds de haut. Et depuis une demie lieue jusqu'à 2. ou 3. li. de tour.
Lieues
Delahaye sculps.
A PARIS, sur le Quay de l'Horloge du Palais
sous le Privilege de l'Academie Rle des Sciences le 5. Septembre 1739.

SÜD-POLAR-KARTE.

BERICHTIGT von H. HABENICHT. Entworfen von A. Petermann. STIELERS HAND-ATLAS Nº 6.

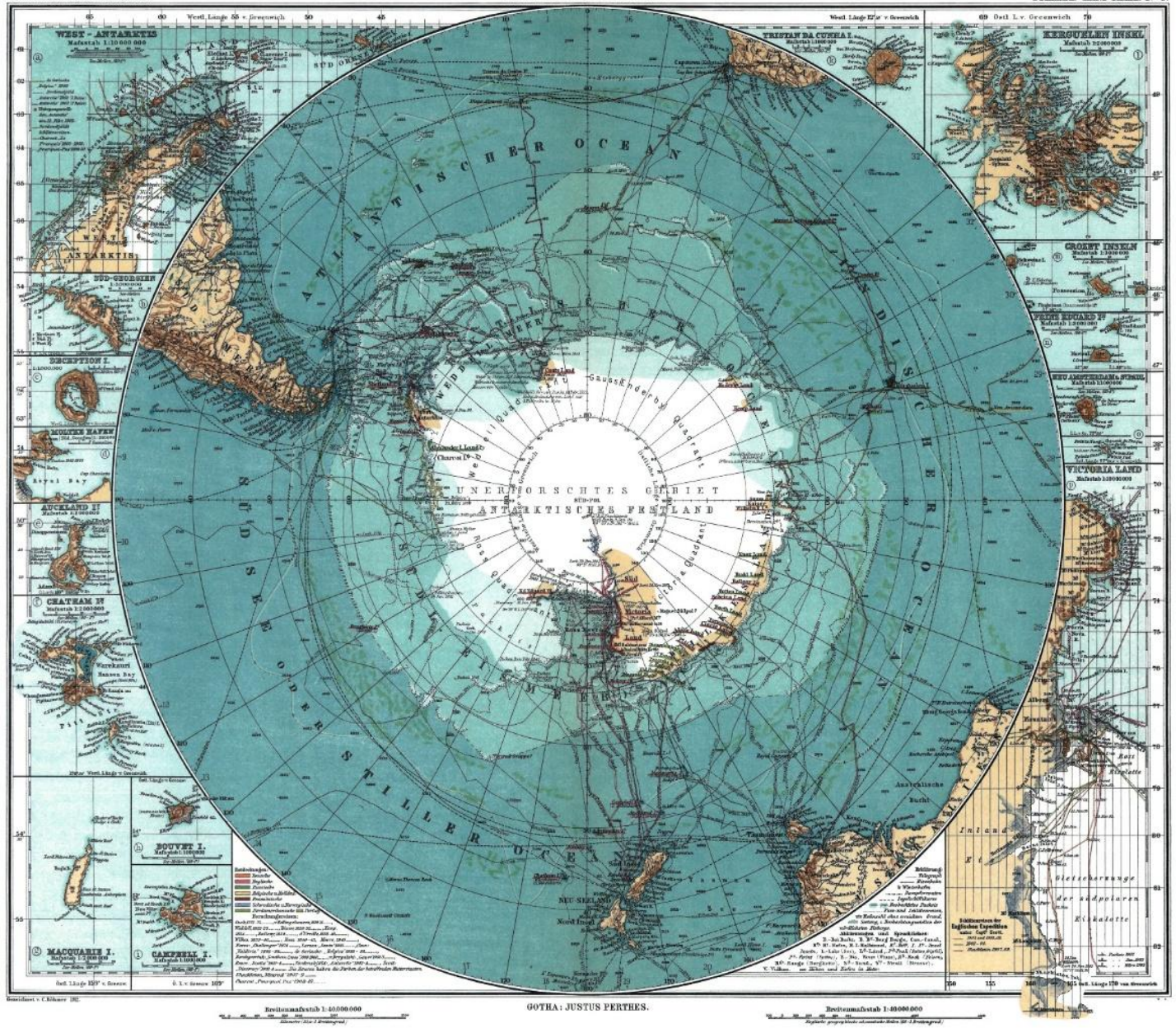


SOUTH AMERICA
ANDES
PATAGONIA
Montevideo
River Plate
Buenos Aires
La Paz
Santiago
Cerro Aconcagua
6960
Valdés Peninsula
Falkland Islands
South Orkney Is.
Tierra del Fuego
Punta Arenas
San Félix
San Ambrosio I.
Juan Fernández Islands
ARGENTINE PLAIN
CONTINENTAL RISE
CONTINENTAL SHELF
FALKLAND PLATEAU
SCOTIA SEA
South Georgia
South Sandwich Islands
SOUTH SANDWICH TRENCH
AMERICA-ANTARCTIC RIDGE
WEDDELL PLAIN
MAUD RISE
ATLANTIC-INDIAN RIDGE
PRINCE EDWARD FRACTURE ZONE
Spiess Seamount
Prince Edward Is.
SOUTHWEST INDIAN RIDGE
CROZET PLATEAU
Crozet Is.
Ob Tablemount
Lena Tablemount
Rodriguez
MID-INDIAN RIDGE
COSMONAUT SEA
ENDERBY PLAIN
Molodezhnaya
QUEEN MAUD LAND
ENDERBY LAND
Kerguelen Islands
KERGUELEN PLATEAU
Amsterdam I.
St. Paul
NINETYEAST RIDGE
WEDDELL SEA
CONTINENTAL SHELF
ANTARCTIC PENINSULA
Mt. Jackson
Alexander I.
Berkner I.
RONNE ICE SHELF
PENSACOLA MOUNTAINS
PRINCE CHARLES MOUNTAINS
AMERICAN HIGHLAND
Cape Darnley
Prydz Bay
ANTARCTICA
South Pole
Vinson Massif
4897
ELLSWORTH MTS.
TRANSANTARCTIC MOUNTAINS
BELLINGSHAUSEN SEA
Peter I Island
Thurston I.
MAGIE BYRD LAND
ROSS ICE SHELF
WILKES LAND
AMUNDSEN SEA
BELLINGSHAUSEN PLAIN
ROSS SEA
Ross I.
Mt. Erebus
3794
Balleny Is.
Scott I.
Porpoise Bay
SOUTH INDIAN BASIN
SOUTHEAST INDIAN RIDGE
DIAMANTINA FRACTURE ZONE
NATURALISTE PLATEAU
WALLABY PLATEAU
Perth
EXMOUTH PLATEAU
Mt. Meharry
1251
SOUTH AUSTRALIAN PLAIN
CONTINENTAL SLOPE
CONTINENTAL SHELF
TASMAN PLATEAU
TASMANIA
Hobart
TASMAN FRACTURE ZONE
Macquarie I.
MACQUARIE RIDGE
CAMPBELL PLATEAU
Campbell I.
Auckland Is.
SALAY GÓMEZ RIDGE
CHILE RISE
CHILE TRENCH
CHALLENGER FRACTURE ZONE
MENARD FRACTURE ZONE
ELTANIN FRACTURE ZONE
UDINTSEV FRACTURE ZONE
PACIFIC-ANTARCTIC RIDGE
EAST PACIFIC RISE
Isla Sala y Gómez
Ducie I.
Henderson I.

Antarctic Circumpolar Circulation

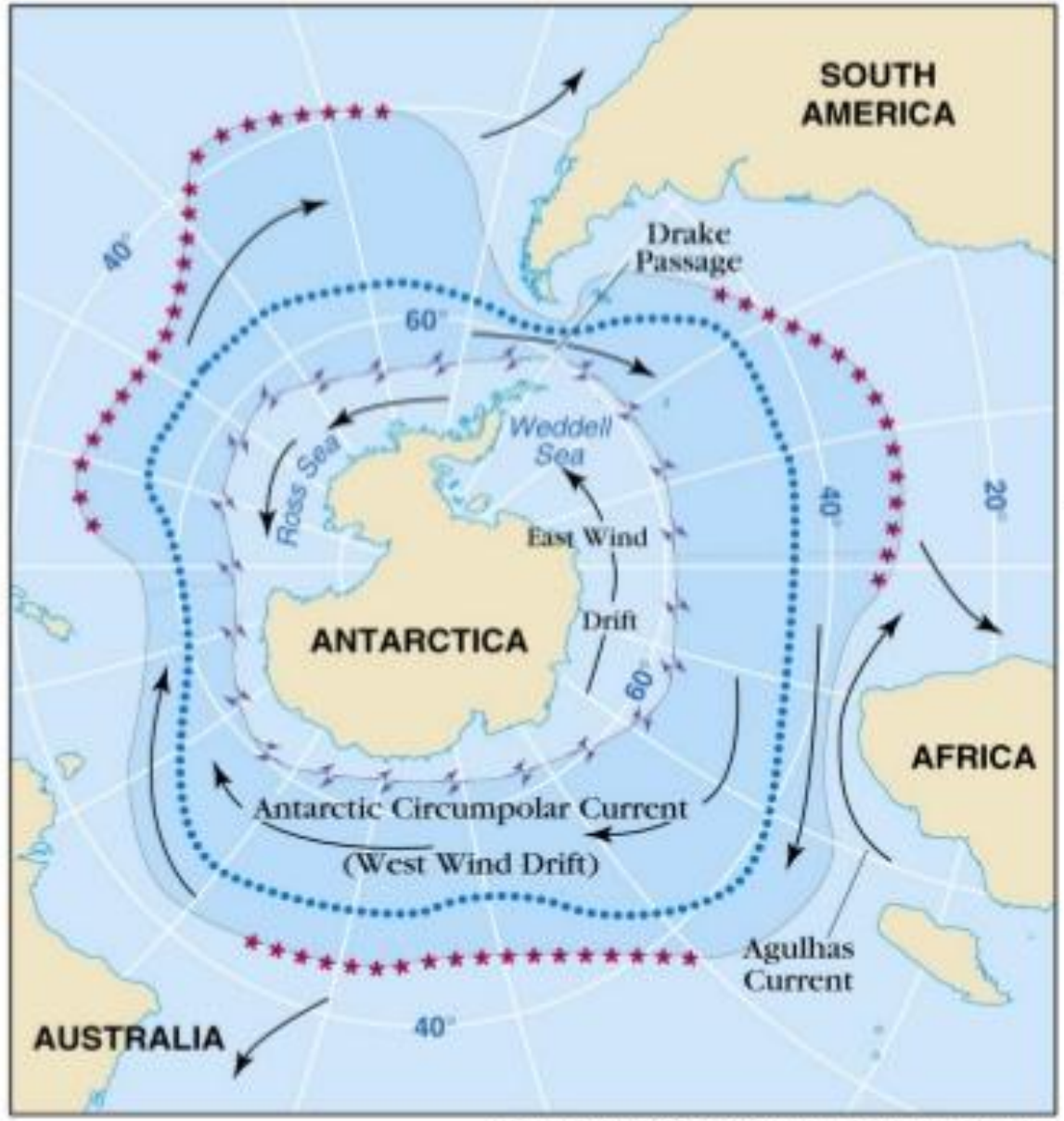

Copyright © 2004 Pearson Prentice Hall, Inc.

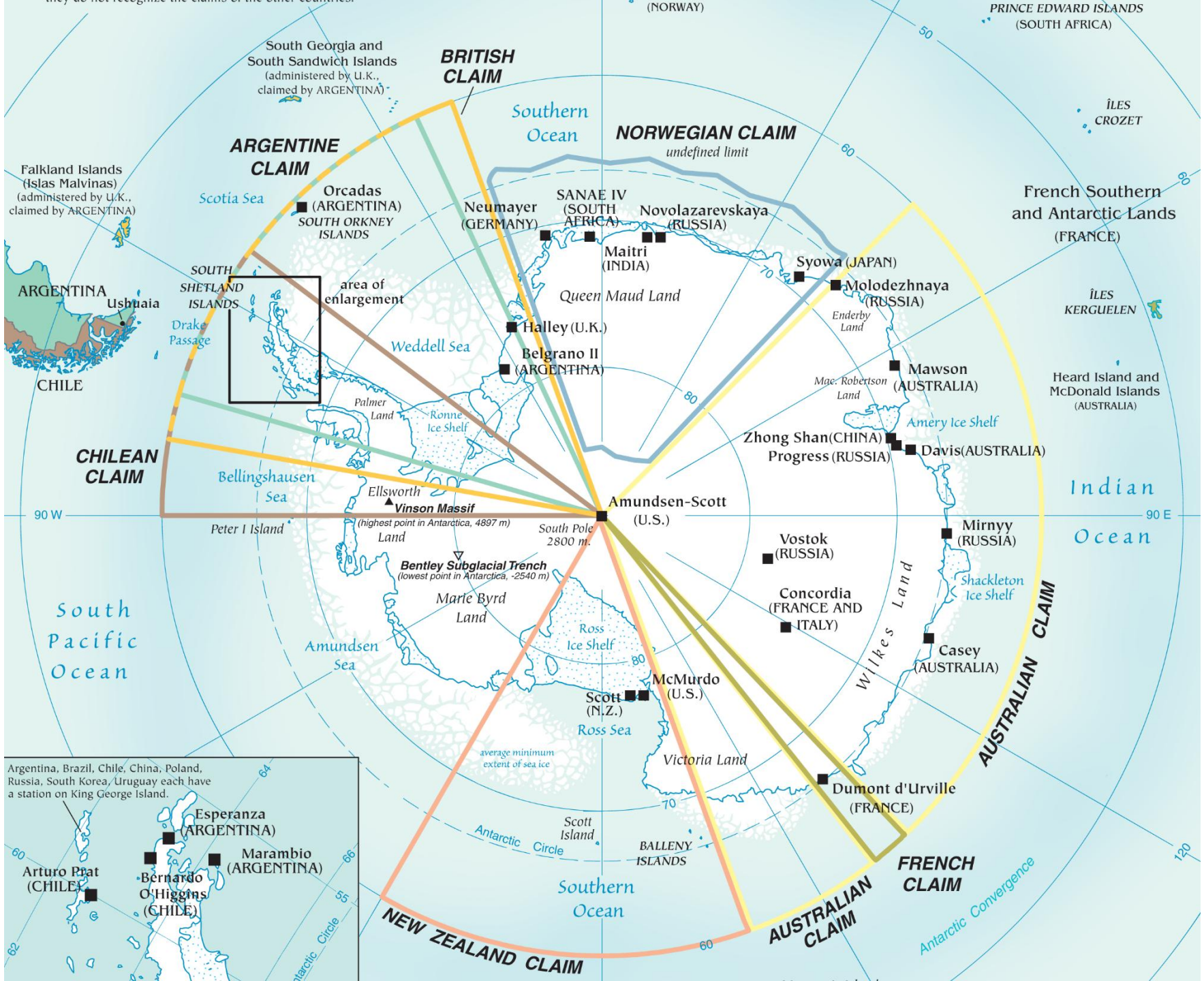
they do not recognize the claims of the other countries.
(NORWAY)
PRINCE EDWARD ISLANDS
(SOUTH AFRICA)
South Georgia and
South Sandwich Islands
(administered by U.K.,
claimed by ARGENTINA)
BRITISH
CLAIM
Southern
Ocean
NORWEGIAN CLAIM
undefined limit
ÎLES
CROZET
ARGENTINE
CLAIM
Falkland Islands
(Islas Malvinas)
(administered by U.K.,
claimed by ARGENTINA)
Scotia Sea
Orcadas
(ARGENTINA)
SOUTH ORKNEY
ISLANDS
Neumayer
(GERMANY)
SANAE IV
(SOUTH
AFRICA)
Novolazarevskaya
(RUSSIA)
Maitri
(INDIA)
French Southern
and Antarctic Lands
(FRANCE)
Syowa (JAPAN)
Molodezhnaya
(RUSSIA)
SOUTH
SHETLAND
ISLANDS
area of
enlargement
ARGENTINA
Ushuaia
Drake
Passage
Queen Maud Land
ÎLES
KERGUELEN
Enderby
Land
Halley (U.K.)
Weddell Sea
Belgrano II
(ARGENTINA)
Mawson
(AUSTRALIA)
Mac. Robertson
Land
Heard Island and
McDonald Islands
(AUSTRALIA)
CHILE
Palmer
Land
Ronne
Ice Shelf
Amery Ice Shelf
Zhong Shan(CHINA)
Progress (RUSSIA)
Davis(AUSTRALIA)
CHILEAN
CLAIM
Bellingshausen
Sea
Ellsworth
Vinson Massif
(highest point in Antarctica, 4897 m)
Land
Amundsen-Scott
(U.S.)
Indian
Ocean
90 W
90 E
Peter I Island
South Pole
2800 m.
Mirnyy
(RUSSIA)
Vostok
(RUSSIA)
Bentley Subglacial Trench
(lowest point in Antarctica, -2540 m)
Shackleton
Ice Shelf
Marie Byrd
Land
Concordia
(FRANCE AND
ITALY)
Wilkes Land
South
Pacific
Ocean
Ross
Ice Shelf
Amundsen
Sea
Casey
(AUSTRALIA)
McMurdo
(U.S.)
Scott
(N.Z.)
Ross Sea
AUSTRALIAN CLAIM
average minimum
extent of sea ice
Victoria Land
Dumont d'Urville
(FRANCE)
Scott
Island
Antarctic Circle
BALLENY
ISLANDS
Southern
Ocean
FRENCH
CLAIM
NEW ZEALAND CLAIM
AUSTRALIAN
CLAIM
Antarctic Convergence
Argentina, Brazil, Chile, China, Poland,
Russia, South Korea, Uruguay each have
a station on King George Island.
Esperanza
(ARGENTINA)
Marambio
(ARGENTINA)
Arturo Prat
(CHILE)
Bernardo
O'Higgins
(CHILE)
Antarctic Circle

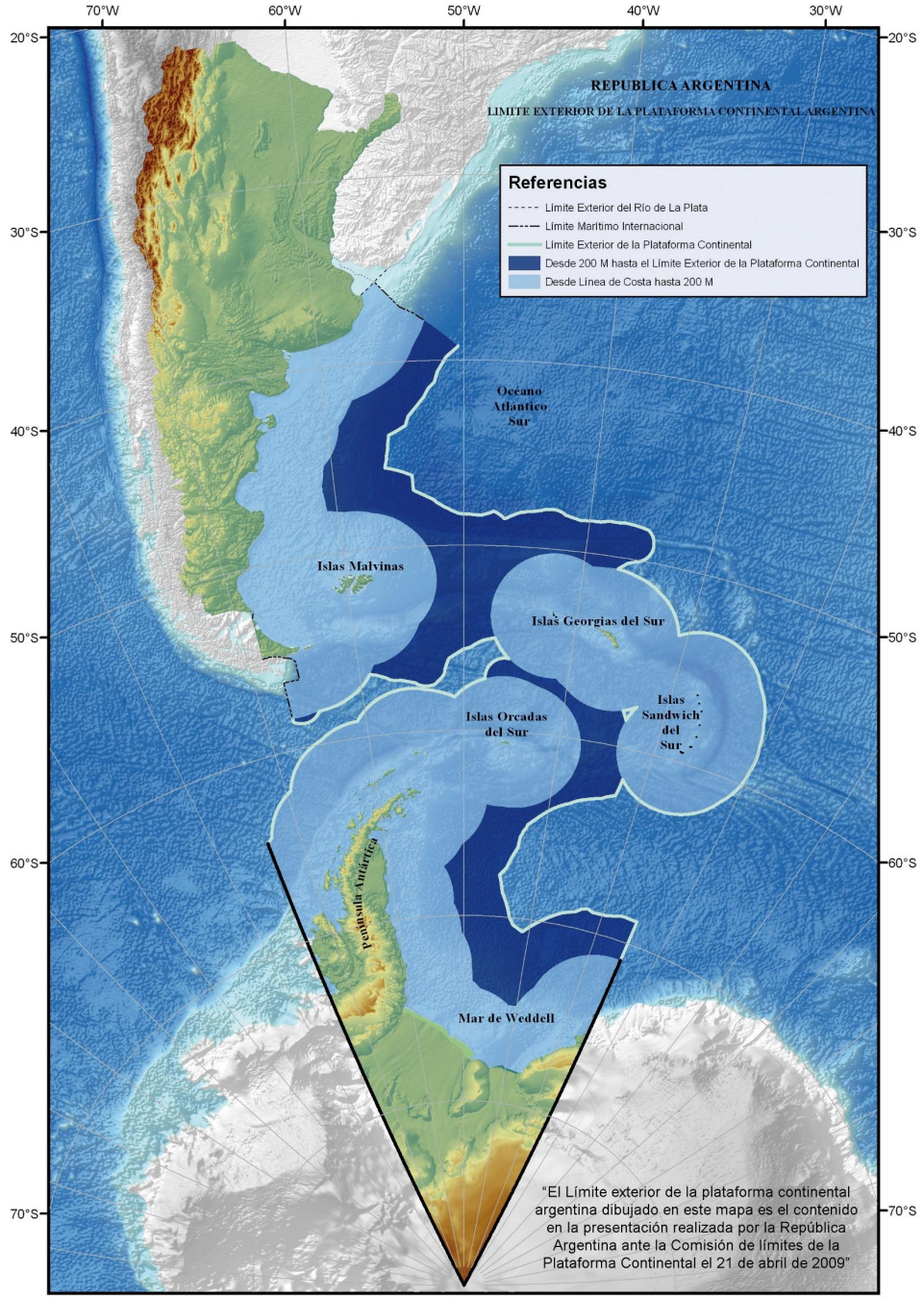
REPUBLICA ARGENTINA
LIMITE EXTERIOR DE LA PLATAFORMA CONTINENTAL ARGENTINA
Referencias
Límite Exterior del Río de La Plata
Límite Marítimo Internacional
Límite Exterior de la Plataforma Continental
Desde 200 M hasta el Límite Exterior de la Plataforma Continental
Desde Línea de Costa hasta 200 M
Océano Atlántico Sur
Islas Malvinas
Islas Georgias del Sur
Islas Sandwich del Sur
Islas Orcadas del Sur
Península Antártica
Mar de Weddell
70°W
60°W
50°W
40°W
30°W
20°S
30°S
40°S
50°S
60°S
70°S
"El Límite exterior de la plataforma continental argentina dibujado en este mapa es el contenido en la presentación realizada por la República Argentina ante la Comisión de límites de la Plataforma Continental el 21 de abril de 2009"

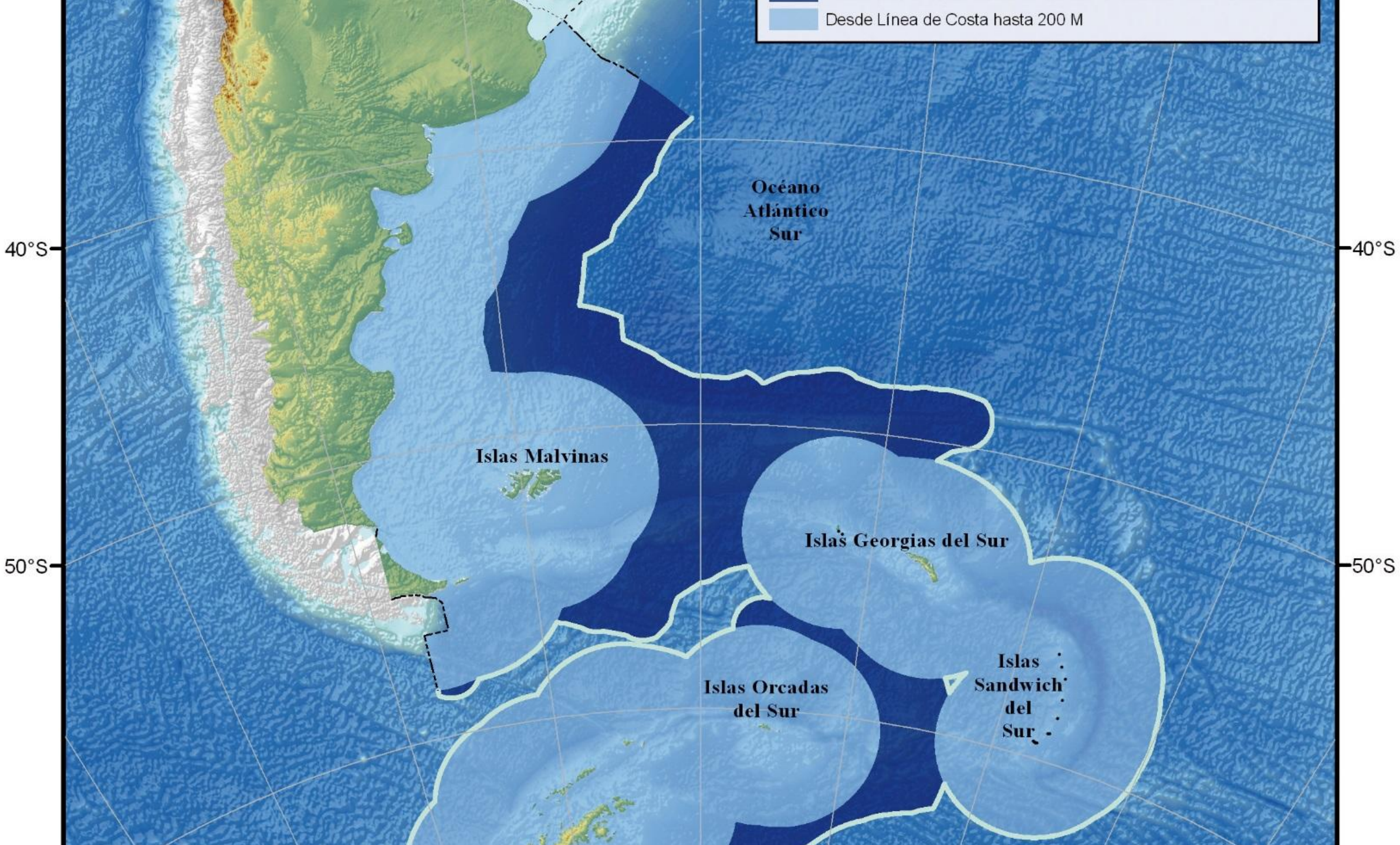
Desde Línea de Costa hasta 200 M
Océano Atlántico Sur
Islas Malvinas
Islas Georgias del Sur
Islas Orcadas del Sur
Islas Sandwich del Sur
40°S
50°S
40°S
50°S